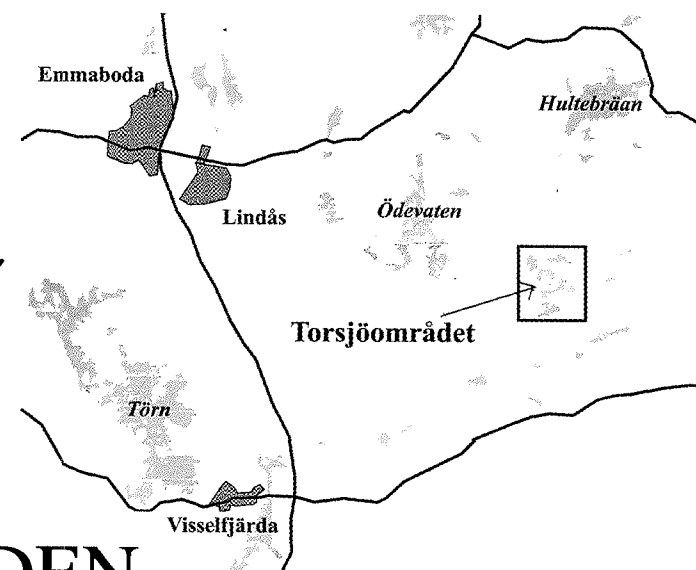




Torsjöleden



TORSJÖ EN VANDRING GENOM TIDEN

I Selma Lagerlöfs bok om Nils Holgersson finns en berättelse om hur Småland skapades. Gud höll på att skapa världen och var precis färdig med Skåne och Blekinge, och hade börjat arbeta på Smålandskusten. Då kom Sankte Per och frågade om Gud ville ha hjälp med skapandet. Sankte Per tjatade och fick till slut slutföra Småland, medan Gud var på annat håll och skapade. När Gud återvände till Småland så fick han en chock, det enda som fanns att se på landet var sten. Då blev Gud vred och frågade den olycklige Sankte Per vad all sten gjorde där. Sankte Per svarade att han lagt upp all sten för att marken skulle komma närmre den livgivande solen. Regnet sköljde dock strax bort det tunna jordlagret. Av denna saga förstår man varför kalmarslätten är bördig medan inlandet är stenigt.

I Emmaboda kommun i Småland finns tre socknar, Algutsboda-, Långasjö- och Visseljärda socknen. Emmaboda Kommun ligger i skarven mellan det småländska höglandet och kalmarslättnens bördiga åkrar. I denna gränzson är landskapet i allmänhet småkuperat med sjöar som ofta är grunda och oregelbundet formade.

För att lära känna landskapet behöver man inte bara kunskap om dagens förhållanden, utan också gårdagens. Faktum är att landskapsbilden ständigt förändras, genom erosion. Det landskap som vi nu kommer att vandra i fick huvudsakligen sina drag under den senaste istiden för ca 10 000 år sedan. När isen smälte bort lämnade den kvar stora mängder material, dessa utgör idag vårt landskap.

Berggrunden i området är huvudsakligen urberg i form av granit, som sträcker sig i ett bälte från Blekinge ända upp till fjällkedjan. Inom vårt område kan vi också finna porfyr och grönsten.

Mer än tre fjärdedelar av Smålands yta täcks av barrskog. Skogen består av tall- och granskog. I näringsrikare områden i landskapet finns lövskog med skiftande artinslag.

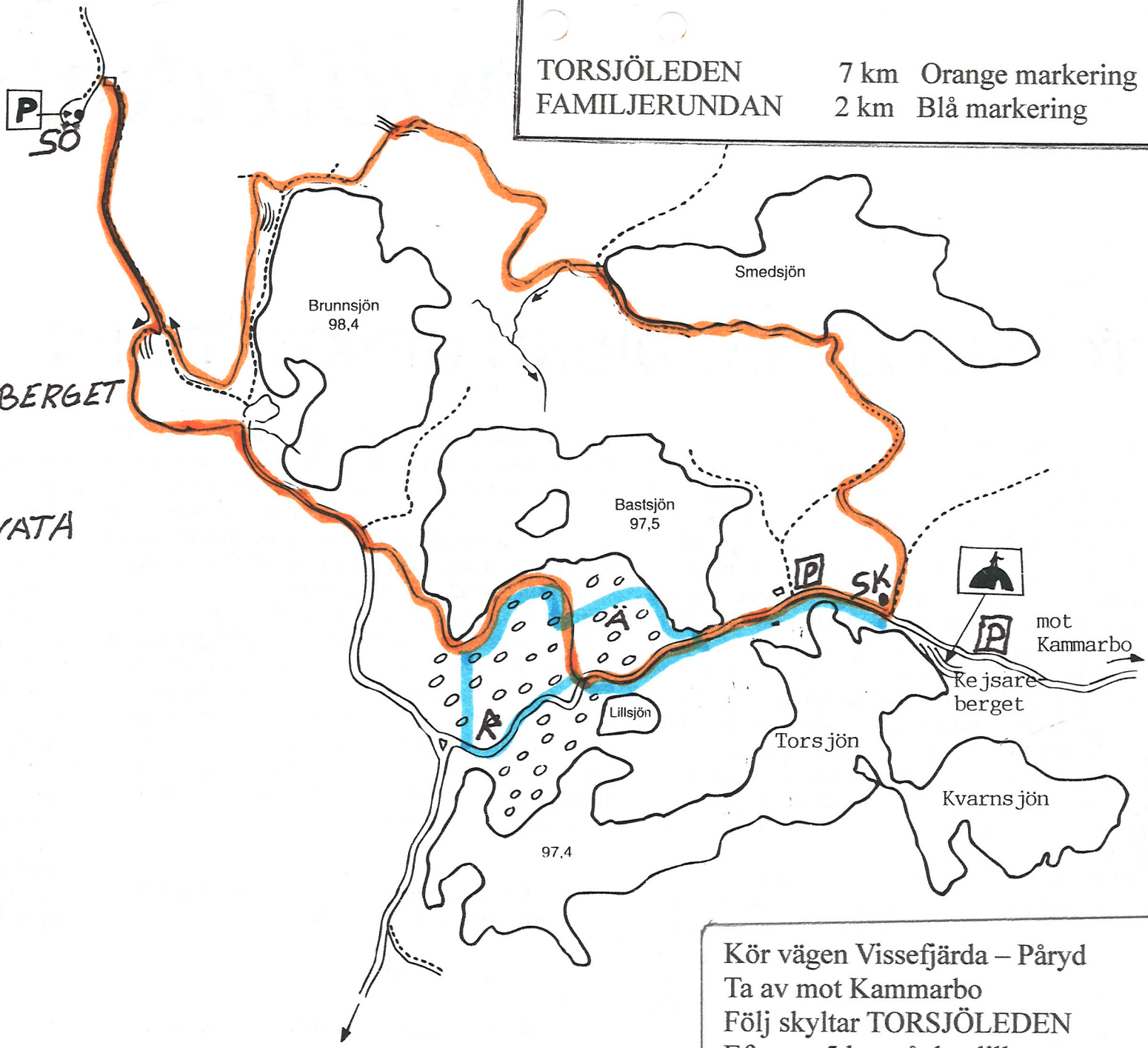
- * Leden går genom en för Småland mycket varierande och vacker natur.
- * Leden är ca 7 kilometer lång.
- * Leden går längs stigar och små körvägar.

Emmabodas sydligaste socken heter Visseljärda och har huvudsakligen gått till historien som hjärtat i Dackefejden. Det var från Visseljärdatrakten som Nils Dacke organiserade och genomförde sitt uppror mot Gustav Wasa. Visseljärda spelade också en roll under oroligheterna mellan Sverige och Danmark. Stora mängder snapphanar och friskyttar agerade i dessa områden och skapade oreda i de svenska lägren. Snapphanarna ville nämligen fritt få föra sina djur till den närmsta stora hamnen, som då låg i Danmark, nämligen Ronneby. De som bodde på andra sidan gränsen ville fortsätta att tillhöra Danmark.

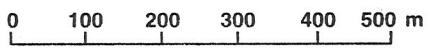
Mitt i denna historiska bygd ligger en gammal, liten by som heter Torsjö. Namnet Torsjö härstammar från en sjö med samma namn. Torsjö är beläget i en ovanligt naturskön del av Småland. Varför och hur det har blivit så vackert hoppas jag att ni kommer underfund med under de timmar ni tillbringar i skogen, längs stigar trampade av människor och djur i decennier.

Torsjö-området

TORSJÖLEDEN 7 km Orange markering
 FAMILJERUNDAN 2 km Blå markering



- SK START KEJSARBERGET
- TAVLANS PLATS
- P PARKERING
- SÖ START LEDENÖDEVATA
- == BILVÄG
- - - SKOGSVÄG
- ||| BRANT
- ▲ VACKER UTSIKT
- o o o LÖVSKOGSOMRÅDE
- Ä ÄNGEN
- R HUSGRUNDER



TORSJÖ BY

Kör vägen Vissefjärda – Påryd
 Ta av mot Kammarbo
 Följ skyltar TORSJÖLEDEN
 Efter ca 5 km på den lilla vägen
 är du vid Kejsareberget