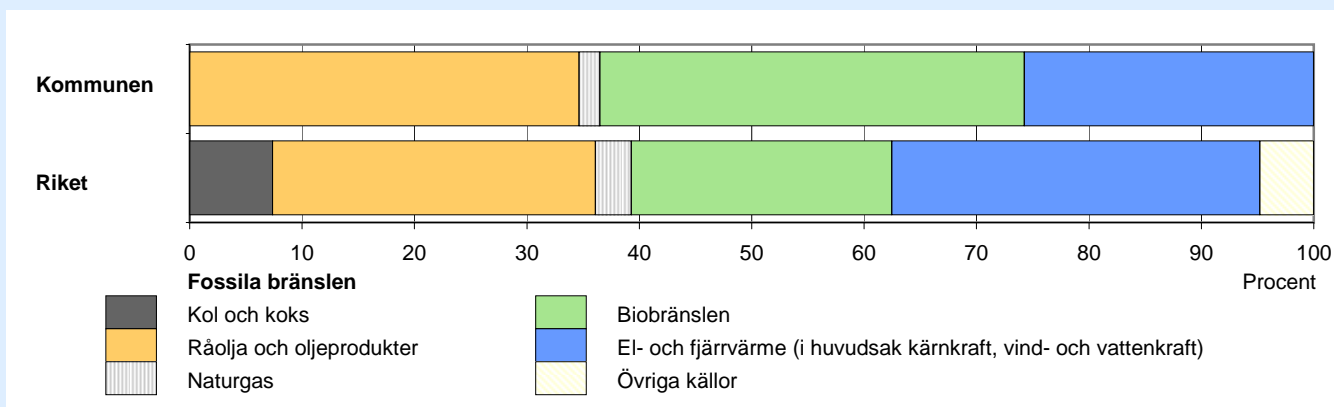
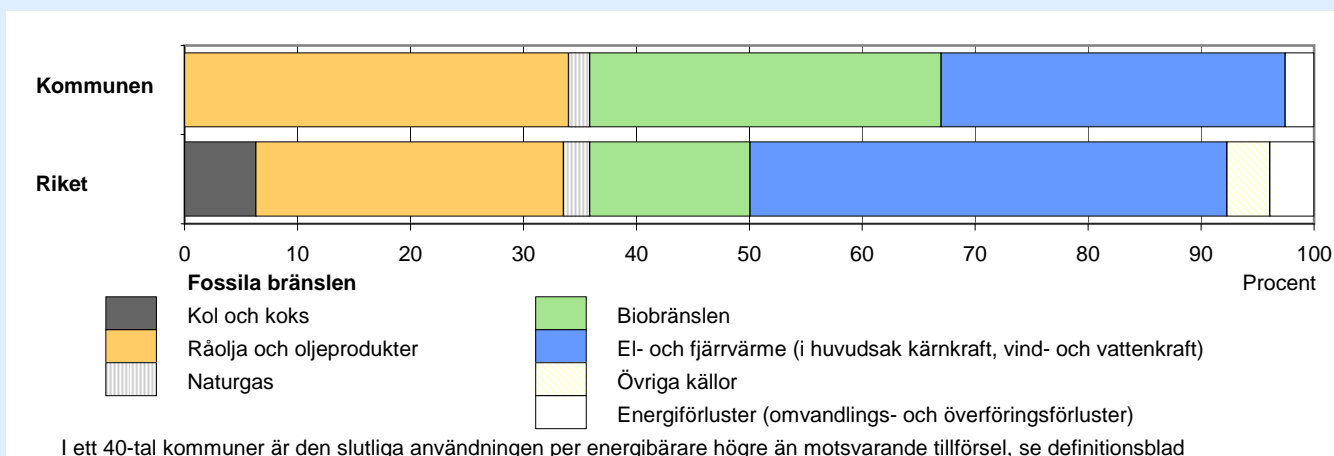


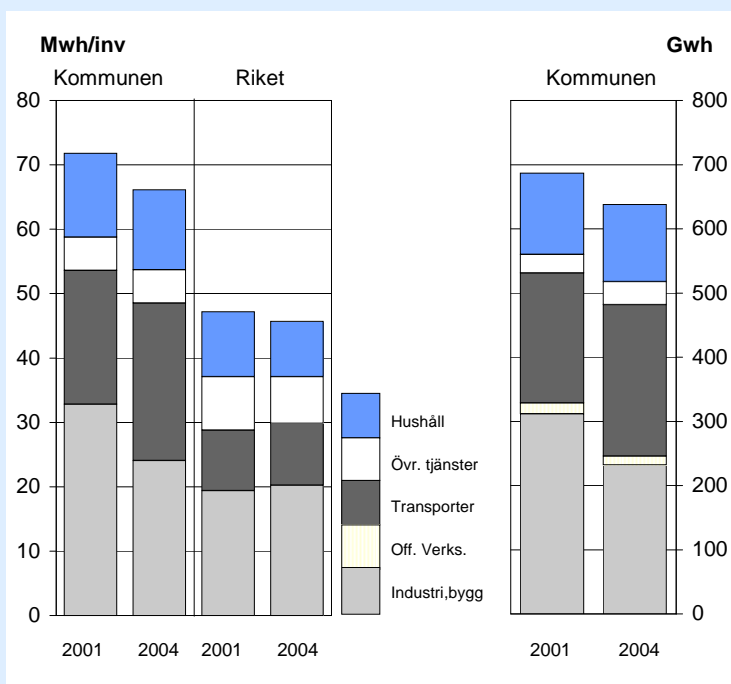
Total tillförsel efter energibärare 2004



Slutlig användning efter energibärare 2004



Slutlig användning efter sektor 2004



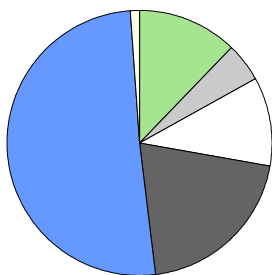
Koldioxidutsläpp efter sektor 2004

	1990	2000	2004
Kommunen			
Hushållssektor	2 400	1 400	56
Alla sektorer	4 700	8 200	6 437
Länet			
Hushållssektor	1 292	722	313
Alla sektorer	5 198	4 745	4 885
Riket			
Alla sektorer	6 600	5 900	5 895
OECD-länder			
Alla sektorer	..	10 900	..
Utvecklingsländer			
Alla sektorer	..	1 900	..

Utsläpp i kg/inv OBS kommun-länsvärden är underskattade jämfört med rikets värden. Se definitionsblad.

Koldioxidutsläpp från vägtrafiken efter näringsgren 2004

Kommunen



Jord-, skogsbruk och fiske
Tillverkning och energi m.m.
Tjänster
Transportföretag
Hushåll m.m.
Offentlig konsumtion

Kommunen Länet Riket

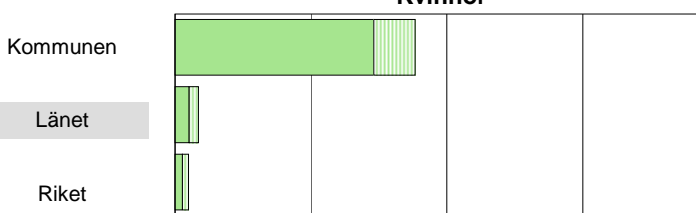

	Kommunen	Länet	Riket
Jord-, skogsbruk och fiske	3	33	752
Tillverkning och energi m.m.	1	18	703
Tjänster	2	76	3 668
Transportföretag	4	122	3 357
Hushåll m.m.	11	272	9 412
Offentlig konsumtion	0	7	260
Totalt	22	529	18 152

Avser utsläpp från person-, lastbilar och bussar (1 000 ton)

Förvärvsarbetande i miljöföretag 2004

Män

Kvinnor



39,0
29,0
19,0
9,0
Procent

0,0 10,0 20,0 30,0
Procent

▨ Sekundär ▨ Primär

▨ Primär ▨ Sekundär

Avser andel (%) av förvärvsarbetande dagbefolkning (16+ år med arbetsplats i regionen)

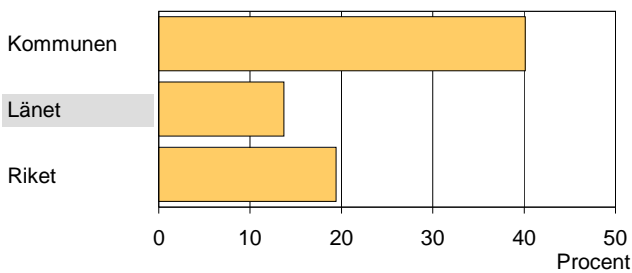
Skyddad natur 2004

	Kommunen		Riket	
	Km ²	%	Km ²	%
Nationalpark	0	0	6 998	1
Naturreservat	0	0	40 437	8
Naturvårdsområden	0	0	1 994	0
Djurskyddsområden	0	0	49 424	9
Totalt skyddad natur	722	100	531 731	100

Inklusive vatten

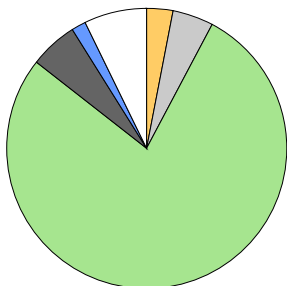
Ekologisk odling 2005

Andel åkermark m. miljöstöd f. ekol. odl.



Markanvändning 2005

Kommunen



Åkermark
Betesmark
Skogsmark
Skogsimpediment
Tätortsareal
Övrig areal

Kommunen Länet Riket
Km² % Km² % Km² %

	Kommunen	Länet	Riket
	Km ² %	Km ² %	Km ² %
Åkermark	21 3	1 264 11	27 855 7
Betesmark	34 5	887 8	7 271 2
Skogsmark	538 78	7 176 64	224 385 55
Skogsimpediment	39 6	705 6	62 542 15
Tätortsareal	10 1	182 2	5 286 1
Övrig areal	50 7	1 004 9	82 938 20
Total landareal	692 100	11 218 100	410 278 100
Förändring i åkerarealen *	-68	-28	-25

* Förändring sedan 1951, procent